

ORAS
SATUL

ARDUD
SARATURA

- ZONIFICARE-

[illegible]














ZONE FUNCTIONALE DIN INTRAVILAN

C R - LOCURE INDIVIDUALĂ PERMANENTĂ DE TIP RURAL
CUPRINZÂND GOSPODĂRII TRADIȚIONALE AGRICOLE
SITUATE ÎN ZONA CENTRALĂ
C IS - INSTITUȚII ÎN SERVICIU SITUATE ÎN ZONA CENTRALĂ
LR - LOCURE INDIVIDUALĂ PERMANENTĂ DE TIP RURAL ,
CUPRINZÂND
GOSPODĂRII TRADIȚIONALE AGRICOLE
LR1 - ZONA DE EXTINDERE A LOCUINTELOR DE TIP RURAL
IS - ZONA PENTRU INSTITUȚII ÎN SERVICIU
ID - ZONA PENTRU UNITĂȚI INDUSTRIALE ȘI DEPOZITARE
UA - ZONA PENTRU UNITĂȚI AGRICOLE
CC - ZONA PENTRU CAI DE COMUNICĂȚIE
SP - ZONA PENTRU SPAȚII VERZI AMENAJATE, PERDELE
DE PROTECȚIE, SPORT ȘI AGREEMENT
GS - ZONA CU DESTINAȚIE SPECIALĂ
GD - ZONA PENTRU GOSPODĂRIE COMUNALĂ
TE - ZONA PENTRU ECHIPARE EDILITARĂ

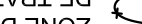



[illegible]

LEGENDA

ZONIFICARE FUNZIONALE

ZONA PENTRU LOCUIRE-REGIM MIC-MEDIU/MARE DE ÎNALȚIME	
ZONA PENTRU INDUSTRIE/ DEPOZITARE	
ZONA UNITĂȚI AGRICOLE	
SPĂȚII PLANTATE, AGREMENT, SPORT	
TERENURI AGRICOLE ÎN INTRAVILAN	
ZONA GOSPODĂRIE COMUNALĂ, CÎMÎTIRE	
ZONA CONSTRUCTII AFERENTE LUCRĂRIILOR TEHNICO-EDILITAR	
DENUMIRE	
ZONA CU DESTINAȚIE SPECIALĂ	
ZONA CAI DE COMUNICĂȚIE RUTIERĂ SI AMENAJĂRI AFERENTE	
ZONA CAI DE COMUNICĂȚIE FEROVĂRIĂ SI AMENAJĂRI AFERENTE	
ZONA CAI DE COMUNICĂȚIE NAVALĂ SI AMENAJĂRI AFERENTE	
ZONA CAI DE COMUNICĂȚIE AERIANĂ SI AMENAJĂRI AFERENTE	

ZONA DE PROTECȚIE/ INTERDICȚIE

<p>●●●●●●</p> <p>ZONA SITURII ARHEOLOGICE</p>	<p>ZONE DE PROTECȚIE PE BAZA NORMELOR SANITARE (SURSELE DE APA, STĂTILE DE TRĂIRE, ÎMAGINĂRII, STĂTII DE EPURARE APE UZATE, PLATFORME DE DEPOZITARE, DESURURI, CIMITIRE</p> 
<p>○</p> <p>ZONA PROTEJATĂ FATA DE CONSTRUCȚII ȘI CULTURARE TEHNICE</p>	<p>ALINEECARE NECESARĂ DE ÎNTOCMIRE STUDII GEOTEHNICE PT ACEASTA ZONA</p> 
<p>■</p> <p>INTERDICȚIE TEMPORARĂ DE CONSTRUIRE - POTENTIAL MEDIU - SCAZUT DE</p>	<p>ALINEECARE NECESARĂ DE ÎNTOCMIRE STUDII GEOTEHNICE PT ACEASTA ZONA</p> 
<p>■</p> <p>INTERDICȚIE DEFINITIVĂ DE CONSTRUIRE</p>	<p>ZONA CU RISC SCAZUT DE INUNDATII</p> 
<p>→→→→→→</p> <p>DISTANȚA ÎNTR-UN GĂRDURI SAU CONSTRUCȚII SITUATE DE O PARTE ȘI DE ALTA A DRUMULUI</p>	

CAI DE CIRCULATIE SI TRANSPORT

STRAZI JUDEȚENE	—	000000
DRUMURI COMUNALE	—	000000
STRAZI		
STRAZI PROPUSE PENTRU LARGIRE SI MODERNIZARE	—	000000
STRAZI PROPUSE PE TRASEE NOI	—	000000
TRASEE PIETONALE	—	000000

IZ

Profil strada de categoria IV
si drum comunal secundar
ax strada

